

Markt Markt Indersdorf



Zurück an
Markt Markt Indersdorf
Marktplatz 1
85229 Markt Indersdorf

Eigentümer	
Flurstück	
Adresse	
Fläche lt. Grundbuch	

Für eventuelle Rückfragen:

Telefon: _____

E-Mail: _____

Ergänzen Sie bitte alle versiegelten Flächen, welche sich auf Ihrem Grundstück befinden. Eine Ausfüllhilfe finden Sie auf dem beiliegenden Merkblatt.

Bezeichnung	Versiegelung	Größe	Wird für Sie ausgefüllt	
			Faktor	Summe

Berücksichtigung einer Zisterne / Versickerungsanlage

Zisternennutzung: Nein Ja, mit einem Inhalt von _____ m³
Zisternenüberlauf: Anschluss an Kanal Versickerungsanlage
Verwendung: Gartenbewässerung Brauchwasser

Flächen, welche nicht in den Kanal eingeleitet werden, werden wie folgt entwässert:

Ausfüllhilfe zur Niederschlagswasserabfrage

Sie finden vor sich eine Tabelle, welche Ihre versiegelten Flächen auf Ihrem Flurstück auflisten soll. Diese Tabelle sollte in etwa wie die die Nachfolgende Beispiel-Tabelle aussehen. Zu den einzelnen Spalten finden Sie weiter unten auf diesem Merkblatt eine ausführlichere Erklärung.

Bezeichnung	Versiegelung	Größe	Wird für Sie ausgefüllt	
			Faktor	Summe
Wohnhaus	Dachflächen	99 m ²	1,0	99 m ²
Vordach	Dachflächen	2 m ²	1,0	2 m ²
Garage	Dachflächen	18 m ²	1,0	18 m ²
Terrasse	Stark	8 m ²	0,5	4 m ²
Einfahrt	Stark	30 m ²	0,5	15 m ²
Stellplatz	Wenig	15 m ²	0,25	3,75 m ²
Vorgarten	Wenig	10 m ²	0,25	2,5 m ²
SUMME				144,25 m²

1. Bezeichnung






Hier tragen Sie am besten, wie im Beispiel genannt, eine aussagekräftige Bezeichnung ein, wo bzw. für was die versiegelte Fläche ist.

Mögliche Bezeichnungen: Wohnhaus, Doppelhaushälfte, Einfamilienhaus, Vordach, Garage, Carport, Terrasse, Pool, Gartenhaus, Geräteschuppen, Einfahrt, Stellplatz, Vorgarten etc.











2. Versiegelung

Hier ist zunächst zwischen Dachflächen und Bodenflächen zu unterscheiden.

Dachflächen und ihre Versiegelungen

Versiegelung	Beispiele			Faktor
	Ziegeldach	Glasdach	Blechdach	
Dachflächen				1,0
Kiesdach				0,5
Gründach				0,3

Bodenflächen und ihre Versiegelungen

Versiegelung	Beispiele			Faktor
Vollständig	Beton 	Asphalt 	Bitumen 	1,0
Stark	Verbundsteine 	Pflaster 	Platten 	0,5
Wenig	Kies/Schotter 	Porenpflaster 	Rasenfugenpflaster 	0,25
Rasengitter	Rasengittersteine 			0,15

3. Zisterne / Versickerungsanlage

Sollten Sie über eine Zisterne oder eine Versickerungsanlage auf Ihrem Grundstück verfügen, so füllen Sie bitte den entsprechenden Kasten über dem Bestandsblatt aus. Ein Volumen unter 1 Kubikmeter wird nicht anerkannt.

Eine Zisterne ist nach ihrer Nutzung zu unterscheiden. Wird sie zur Gartenbewässerung genutzt, so können pro Kubikmeter Zisternenvolumen 50 Quadratmeter versiegelte Fläche in diese eingeleitet werden. Die versiegelte Fläche erhält den Faktor 0,5. (=Zisterne Gartenbewässerung)

In eine Zisterne zur Brauchwassernutzung, eine Sickermulde, eine Rigole oder einen Sickerschacht können pro Kubikmeter Volumen ebenso 50 Quadratmeter versiegelte Fläche eingeleitet werden. Diese Flächen erhalten den Faktor 0,1. (Brauchwasserzisterne / Versickerungsanlage)

4. Sonstige Hinweise

Bitte beachten Sie, dass eine Ableitung des Niederschlagswassers über, auf oder unter einer Straße hindurch den gemeindlichen Kanal betrifft und die Fläche Gebührenpflichtig wird. Ebenso führt ein Einleiten auf oder über gemeindlichen Grund zur Gebührenpflicht. Das Einleiten in ein öffentliches Gewässer ist grundsätzlich nicht gestattet und befreit nicht von der Gebührenpflicht.

Sollten Sie ihre versiegelten Flächen nicht oder nicht rechtzeitig beim Markt angeben, so ist dieser berechtigt die Flächen zu schätzen.

Wenn weiterhin Fragen oder Probleme beim Ausfüllen der Niederschlagswasserabfrage bestehen, so steht Ihnen das Verwaltungsbauamt des Marktes Markt Indersdorf gerne unter bauamt@markt-indersdorf.de oder zu den regulären Öffnungszeiten unter [08136/934-152](tel:08136934152) zur Verfügung.

Das Bestandsblatt weist alle versiegelten Flächen auf meinem Grundstück korrekt auf. Alle Angaben wurden mit bestem Wissen und Gewissen gemacht.

Vorsorglich weisen wir auf die Mittelungspflicht gemäß § 16 BGS-EWS/FES hin. Gebühren können bei falschen Angaben auch rückwirkend festgesetzt werden und unterstehen **nicht** der Verjährung.

Ort, Datum

Unterschrift

Einwilligungserklärung Datenschutz

Ich bin damit einverstanden, dass meine Daten vom Markt Markt Indersdorf zu oben genannten Zwecken erhoben, verarbeitet und genutzt sowie an die zur Verarbeitung notwendigen Stellen weitergegeben bzw. übermittelt und dort ebenfalls zu den oben genannten folgenden Zwecken verarbeitet und genutzt werden. Ich bin darauf hingewiesen worden, dass die im Rahmen der vorstehenden genannten Zwecke erhobenen persönlichen Daten meiner Person unter Beachtung der EU-Datenschutzgrundverordnung (DS-GVO), Bundesdatenschutzgesetz (BDSG) und des Bayerischen Datenschutzgesetzes (BayDSG), erhoben, verarbeitet, genutzt und übermittelt werden. Nach dem Wegfall der Voraussetzungen werden meine Daten sofort gelöscht. Ggf. sind vom Markt Markt Indersdorf die gesetzlichen Aufbewahrungsfristen zu beachten und zu berücksichtigen. Ich bin zudem darauf hingewiesen worden, dass die Erhebung, Verarbeitung, Verarbeitung und Nutzung meiner Daten auf freiwilliger Basis erfolgt. Ferner, dass ich mein Einverständnis mit der Folge, dass der oben genannte Zweck nicht aufgeführt werden kann, verweigern bzw. jederzeit mit Wirkung für die Zukunft widerrufen kann. Meine Widerrufserklärung werde ich richten an:

Markt Markt Indersdorf, -Datenschutzbeauftragter-, Marktplatz 1, 85229 Markt Indersdorf

Im Fall des Widerrufs werden mit dem Zugang meiner Widerrufserklärung meine Daten sowohl beim Markt Markt Indersdorf und den betroffenen Stellen gelöscht.

Vielen Dank für Ihre Mithilfe!